



**POLIZIA LOCALE**

**CESENATICO**



**MODIFICHE ALLA VIABILITA'**

in occasione del

***“TOUR DE FRANCE”***

**30/06/2024**

incontro con la Cittadinanza del 03 giugno 2024


# Nella presente slide viene riportato l'intero percorso (evidenziato in arancione) del Tour



Verrà adottato il provvedimento viabilistico di **CHIUSURA STRADE** interessate dal percorso **a partire dalle ore 09:00** del 30/06/2024

# ALLESTIMENTO AREA VILLAGGIO

L'area circostante lo stadio comunale, che sarà interessata dall'allestimento del villaggio, dovrà essere sgombra da veicoli a partire **dal giorno 29 giugno 2024** come meglio dettagliato nella *slide* successiva





Per l'allestimento del villaggio di partenza in tutta l'area circostante lo stadio Comunale saranno istituiti i seguenti **divieti di sosta:**  
**dalle ore 12 di sabato 29 giugno alle ore 17 di domenica 30 giugno**

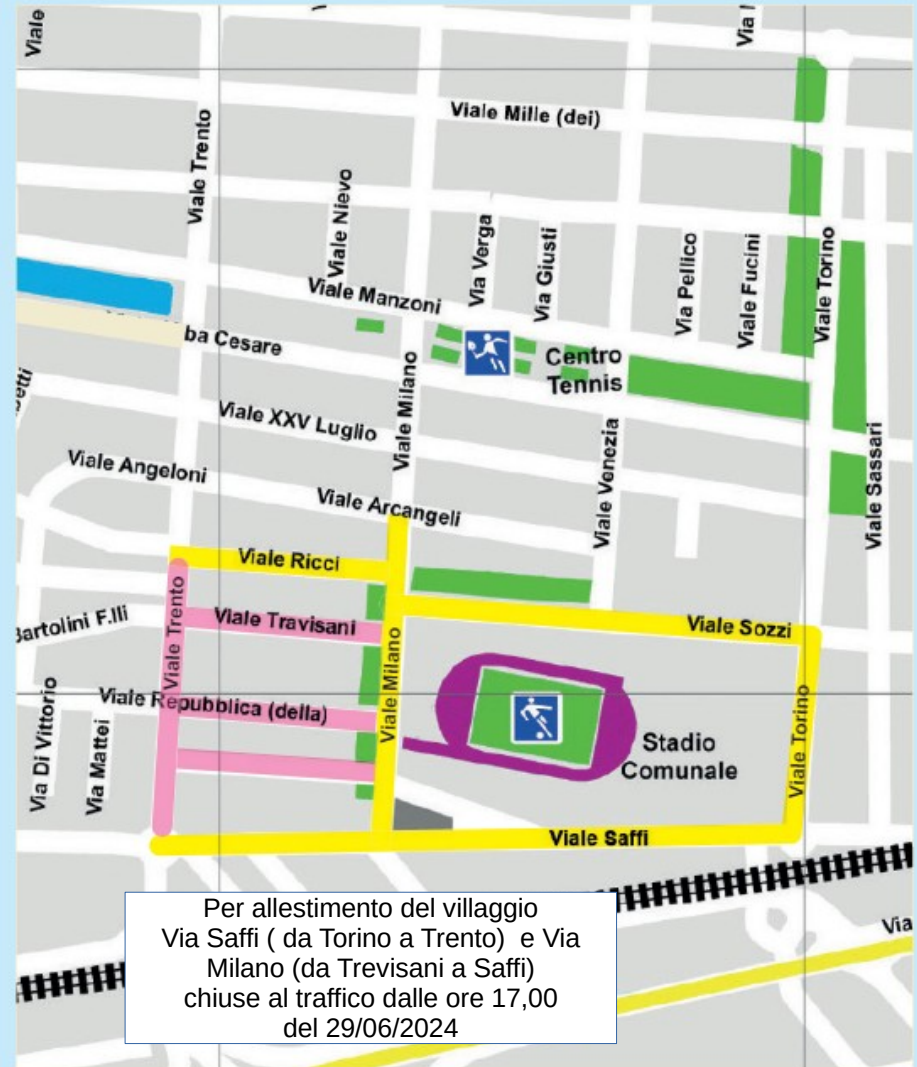
**(aree evidenziate in giallo sulla mappa)**


- via Saffi tra le vie Trento e Torino
- via Milano tra le vie Saffi e Arcangeli
- via Ricci tra le vie Trento e Milano
- via Sozzi tra le vie Milano e Torino
- via Torino tra le vie Saffi e Sozzi

**divieti di sosta: dalle ore 20 di sabato 29 giugno alle ore 15 di domenica 30 giugno**

**(aree evidenziate in rosa sulla mappa)**

- viale Trento tra le vie Saffi e Ricci
- viale della Libertà tra le vie Trento e Milano
- viale della Repubblica tra le vie Trento e Milano
- viale Travisani tra le vie Trento e Milano





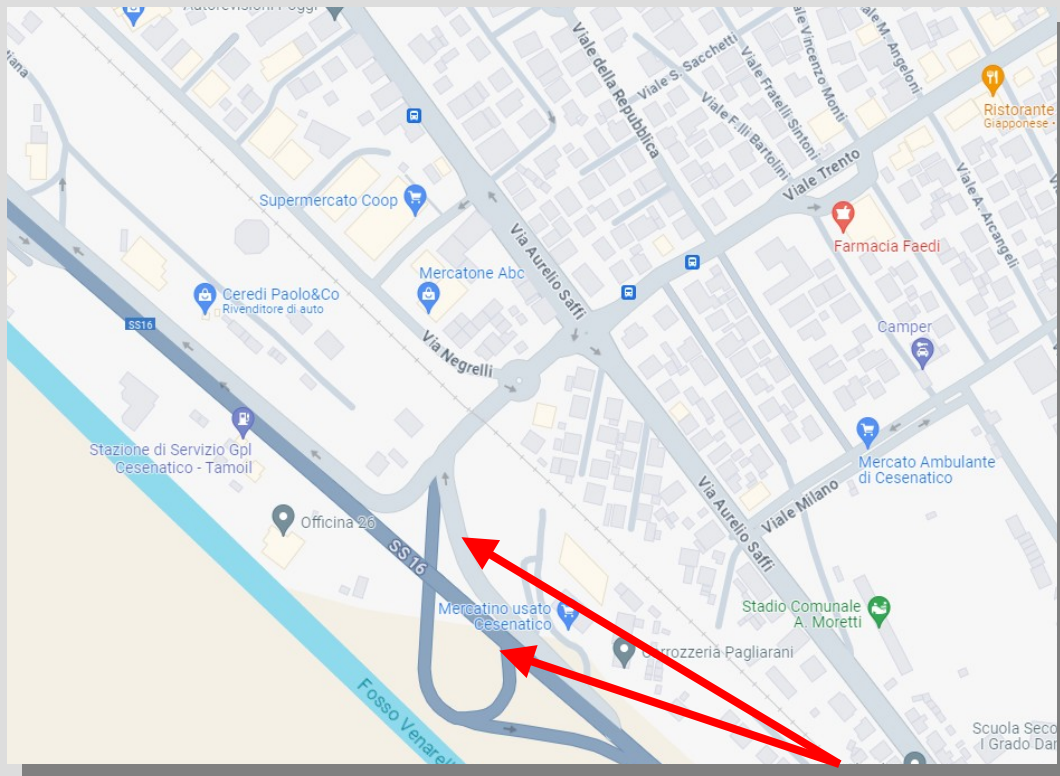
# TUTTA LA ZONA DI PARTENZA QUI EVIDENZIATA SARA' CHIUSA AL TRAFFICO

## A PARTIRE DALLE 05:00 DEL 30/06/2024





# Chiusura svincoli statale Adriatica




Chiusura, lungo la S.S. 16,

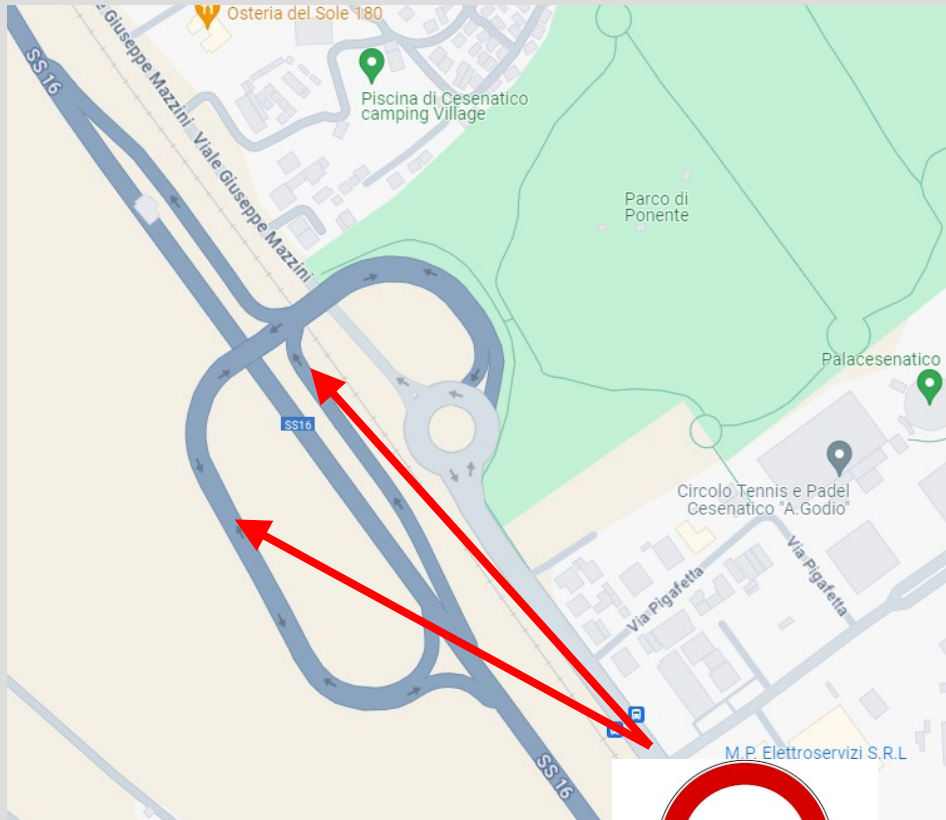
**in entrata**

svincolo di viale Trento

a partire **dalle ore 05:00**  
**del 30/06/2024**



# Chiusura svincoli statale Adriatica



Chiusura, lungo la S.S. 16,

**in entrata**

svincolo di Ponente

- a partire **dalle ore 09:00**  
**del 30/06/2024**

# USCITA DAL QUARTIERE DI “PONENTE”

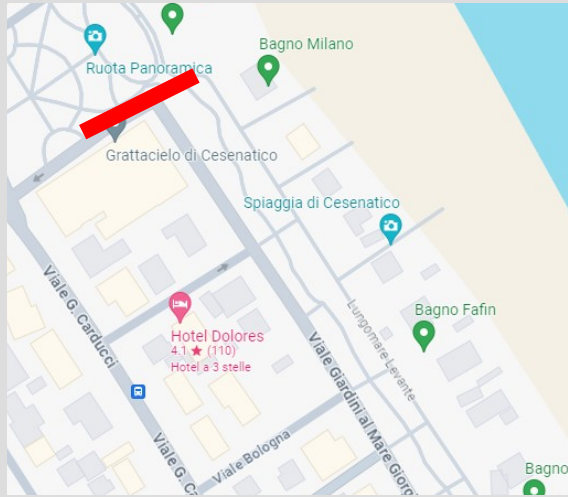
Per il quartiere di ponente sarà prevista una via **solo in uscita** verso cavalcavia di ponente.

**Non sarà consentita l'uscita** nel momento del transito della carovana pubblicitaria (durata stimata di circa un'ora) e dei ciclisti (durata stimata di circa 20 minuti)

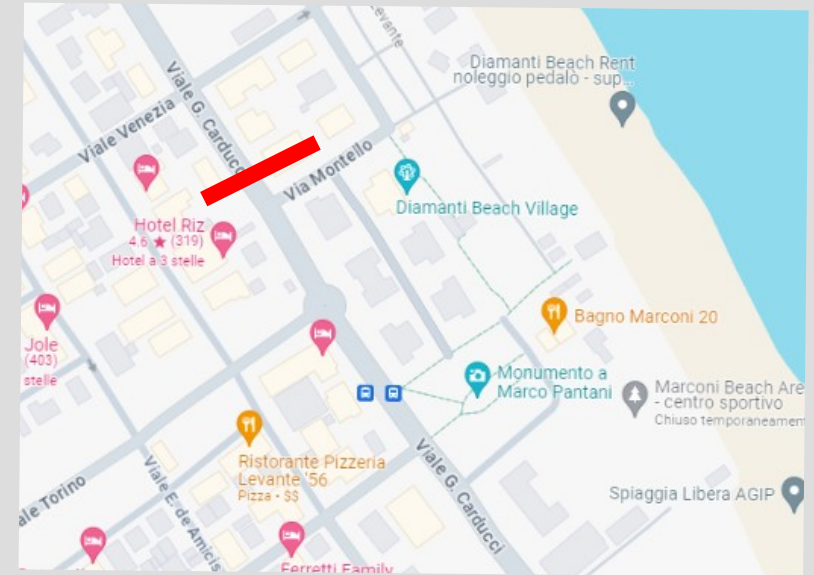


# AREE DEL TERRITORIO NON INTERESSATE

I quartieri di “Valverde” e “Villamarina” **non saranno interessati** dalla manifestazione e pertanto **sarà consentita sosta e circolazione;**



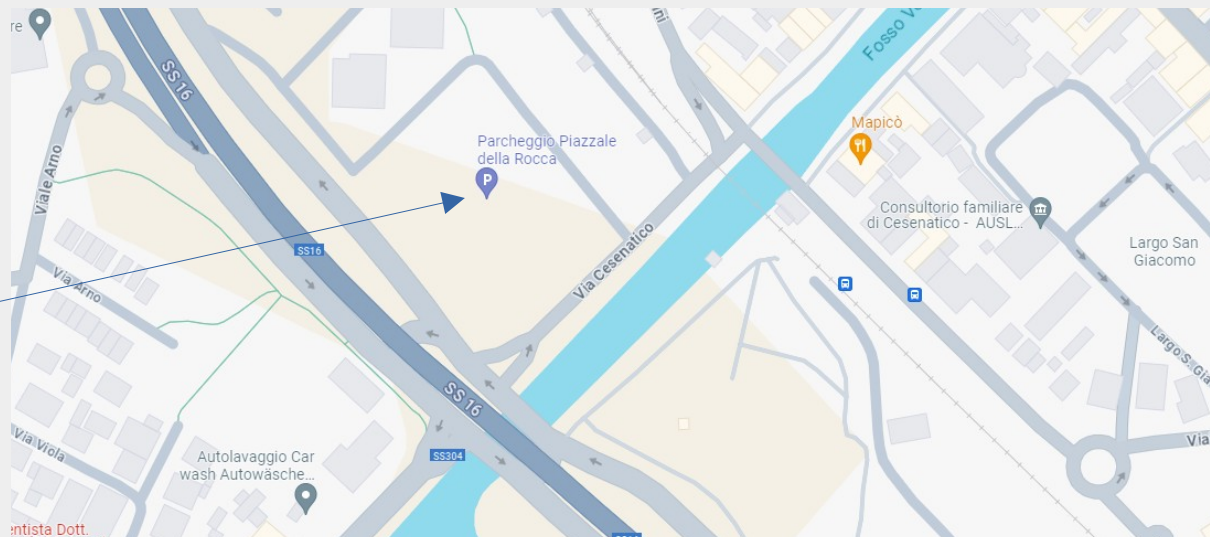
**Giardini al mare**  
**percorribile** fino al grattacielo



**Viale Carducci**  
**percorribile** fino a via Montello

# DOVE PARCHEGGIARE

Per raggiungere il Centro Città è possibile utilizzare il **Piazzale della Rocca** e raggiungere a piedi l'area del Porto Canale



# PERCORSI ALTERNATIVI

Saranno previsti dei **varchi in entrata in zona Levante** a nord di **via Trento** con **ingresso in via Dei Mille** ( che sarà a senso unico di marcia in direzione Ravenna) con:

- **varco in via Roma x dei Mille** (anche per uscita)
- **varco via Trento x dei Mille**

con la limitazione di chiusura nel momento del transito della carovana pubblicitaria ( prevista i ora) e dei ciclisti ( circa 20 minuti)

In **uscita verso Rimini** da **via De Amicis** con:

- **varco in via Roma x de Amicis**
- **varco via Trento x de Amicis**

con la limitazione di chiusura nel momento del transito della carovana pubblicitaria ( prevista i ora) e dei ciclisti ( circa 20 minuti)



**GRAZIE DELL'ATTENZIONE**

*Il Comandante  
Dott. Alessio RIZZO*

*Il Vice-Comandante  
Dott. Umberto UGONE*